COMMUNE DE DAVEZIEUX

VOIRIE COMMUNALE

Déplacement d'un tronçon de voie communale

Rue Joseph Canteloube

DOSSIER D'ENQUÊTE PUBLIQUE

3- Plan de situation

PLAN DE SITUATION

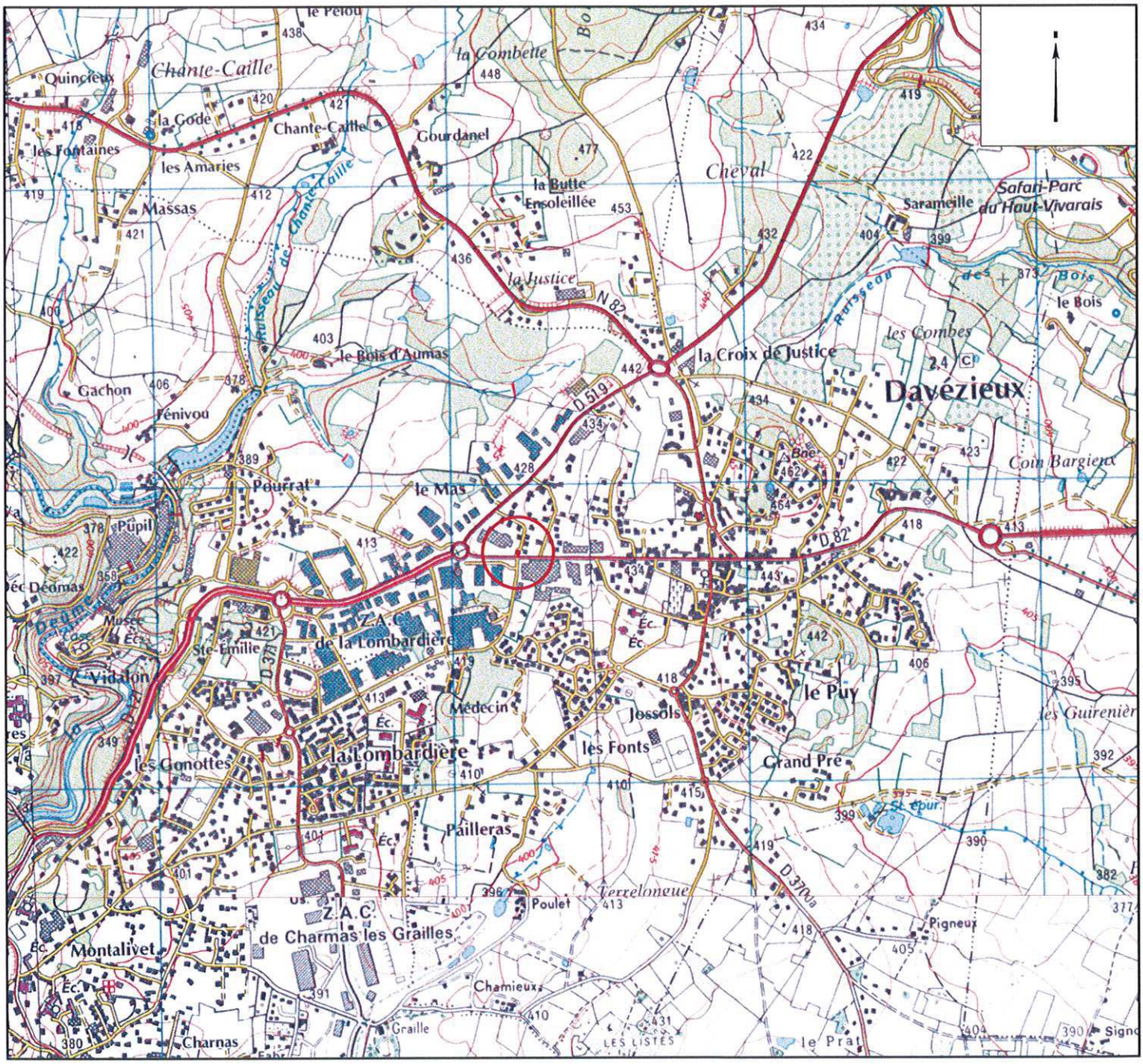

Fond de carte IGN

Echelle : 1/20000

Géomètres Experts
Urbanisme - Bureau d'études vrd
32, avenue Daniel MERCIER 07100 ANNONAY
04 75 33 04 10 04 75 67 64 92
email : julien.geometre@wanadoo.fr

JULIEN et associés

DEPARTEMENT DE L'ARDECHE

Commune de DAVEZIEUX

Lieudit : "Le Mas"

COMMUNE DE DAVEZIEUX

VOIRIE COMMUNALE

Déplacement d'un tronçon de voie communale

Rue Joseph Canteloube

DOSSIER D'ENQUÊTE PUBLIQUE

4- Plan détaillé de l'opération

Département :
ARDECHE

Commune :
DAVEZIEUX

Section : AD
Feuille : 000 AD 01

Échelle d'origine : 1/1000
Échelle d'édition : 1/1000

Date d'édition : 17/11/2017
(fuseau horaire de Paris)

Coordonnées en projection : RGF93CC45
©2016 Ministère de l'Économie et des Finances

DIRECTION GÉNÉRALE DES FINANCES PUBLIQUES

EXTRAIT DU PLAN CADASTRAL

Commune de DAVEZIEUX

EXTRAIT CADASTRAL
Echelle 1/1000

Légende:

- Emprise de la nouvelle voie (S=532m²)
- Tronçon voie à déclasser (S=150m²)

Le plan visualisé sur cet extrait est géré par le centre des impôts foncier suivant :
PRIVAS
1,Route des MINES BP 620 07006
07006 PRIVAS
tél. 04.75.66.12.00 -fax 04.75.66.12.49
cdif.privas@dgfip.finances.gouv.fr

Cet extrait de plan vous est délivré par :

cadastre.gouv.fr

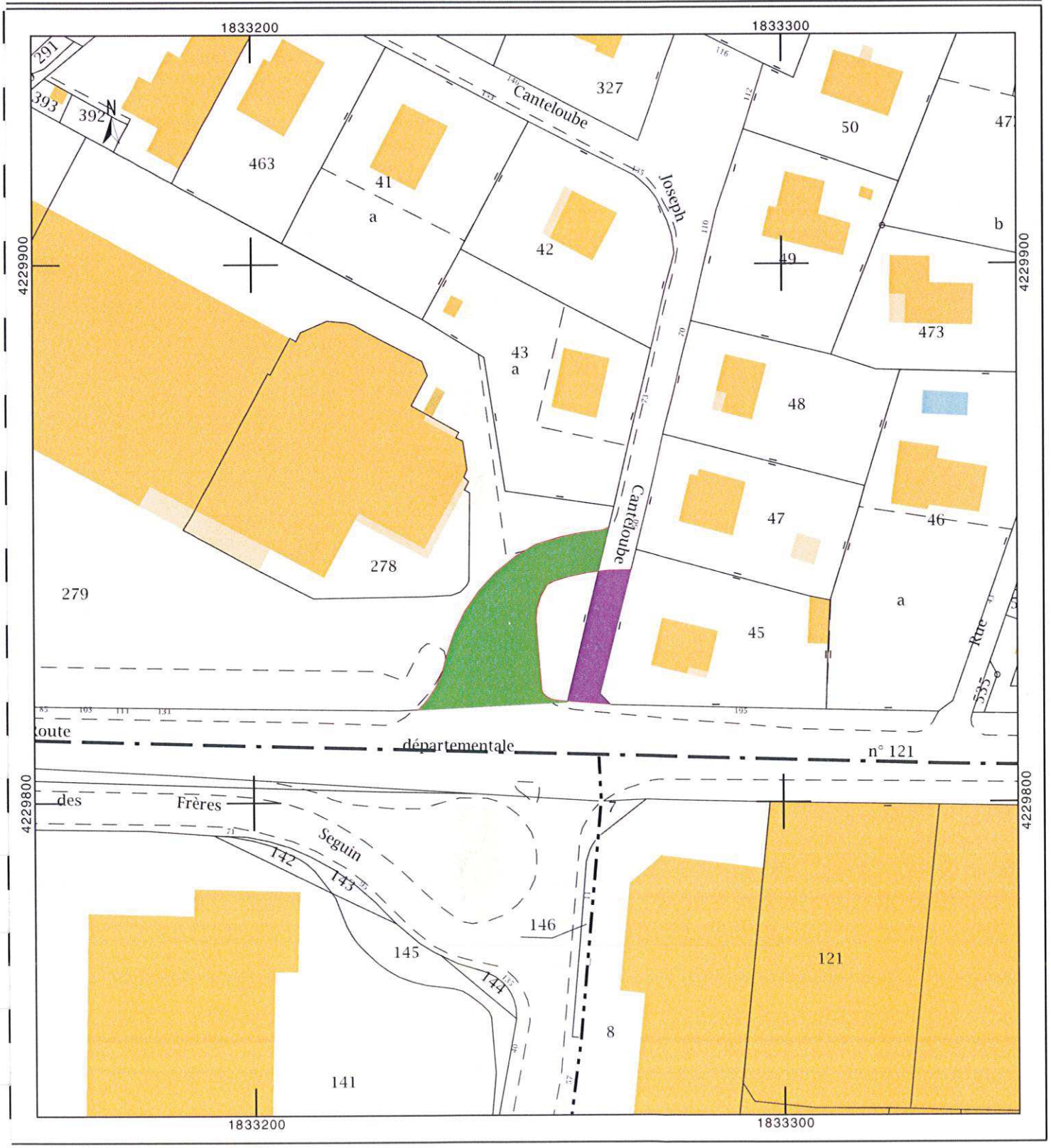

Maître d'Ouvrage: Commune de Davézieux

Rectification cadastrale et déclassement d'un tronçon de voie communale Rue Joseph Canteloube

PLAN DE DIVISION

Modifications :		
17-11-2017	PLAN DE DIVISION	DIV

DEPARTEMENT DE L'ARDECHE

Commune de DAVEZIEUX

Section AD n°279

Lieudit : "Le Mas"

Géomètres Experts
Urbanisme - Bureau d'études vrd
32, avenue Daniel MERCIER 07100 ANNONAY
☎ 04 75 33 04 10 🖷 04 75 67 64 92
email : julien.geometre@wanadoo.fr

JULIEN et associés

Echelle : 1/200

Dossier : 17-10826	Document réalisé par
Fichier : 10826-DIV	Clémence L.

Date du levé topographique : 13-11-17

Précision du levé : 1/500

Système de coordonnées

X,U RGF93 CC45 (GPS) Réseau Téria
NGF Système GPS (Téria)

			DIV						

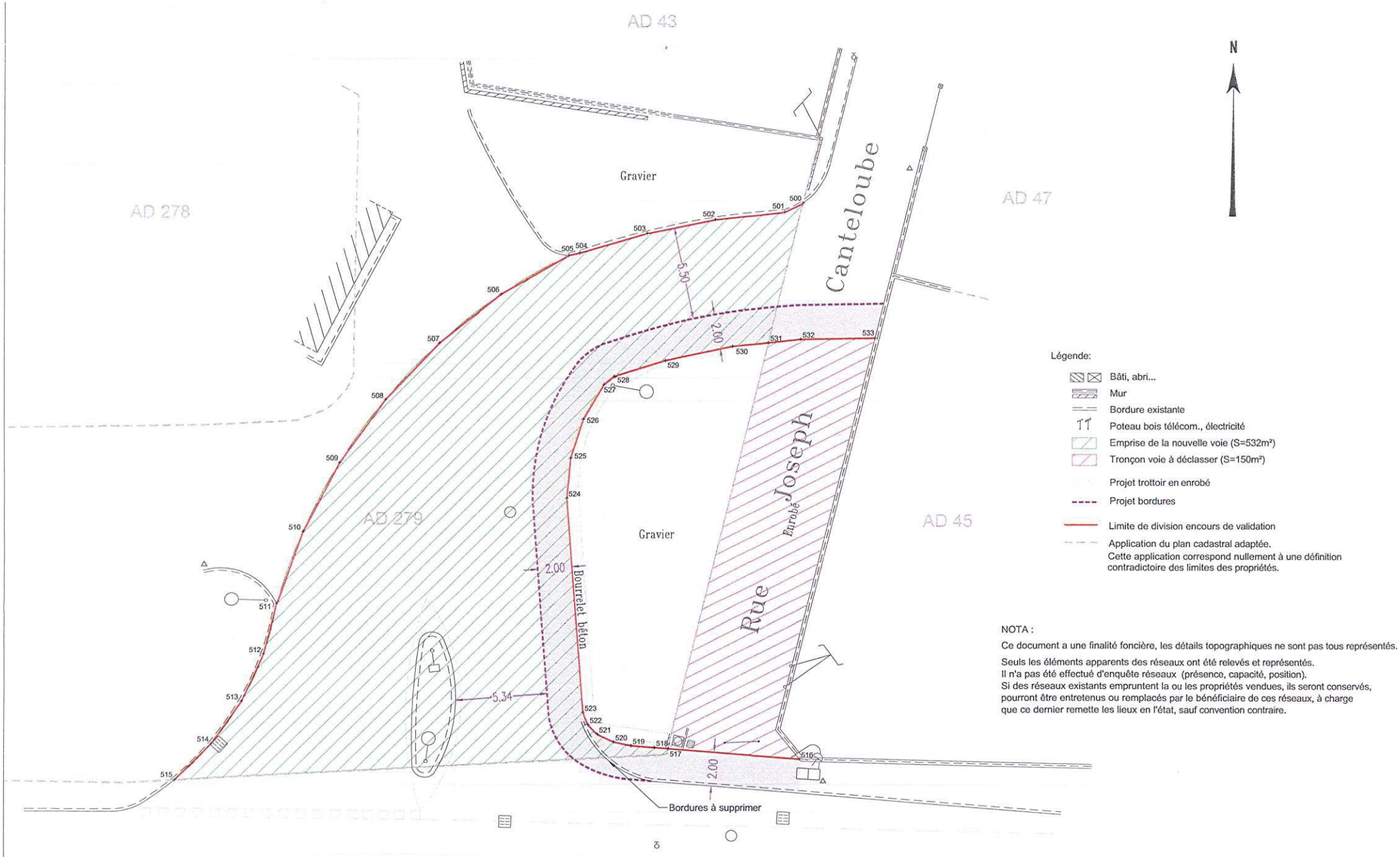

NOTA :

Ce document a une finalité foncière, les détails topographiques ne sont pas tous représentés.

Seuls les éléments apparents des réseaux ont été relevés et représentés.
Il n'a pas été effectué d'enquête réseaux (présence, capacité, position).
Si des réseaux existants empruntent la ou les propriétés vendues, ils seront conservés, pourront être entretenus ou remplacés par le bénéficiaire de ces réseaux, à charge que ce dernier remette les lieux en l'état, sauf convention contraire.

RD n°121 – Rue de la République